

Projekt wykonawczy

Ścieżki dydaktycznej w Szczawnie-Zdroju

Inwestor:

Uzdrowskova Gmina Miejska Szczawno-Zdrój
ul. Kościuszki 17, 58-310 Szczawno-Zdrój

Wykonawca:



Katarzyna Spera

mgr inż. architekt krajobrazu

ul. Piasta 8/9 58-160 Świebodzice

tel.: 692 - 541 - 336

e-mail: pracownia.greengo@gmail.com

Na podstawie art. 20 ust. 4 ustawy z dnia 7 lipca 1994 r. - Prawo Budowlane
(tekst jednolity Dz. U. nr 243 poz. 1623 z 2010 r. z późniejszymi zmianami)

OŚWIADCZAM

że projekt budowlany został sporządzony zgodnie z obowiązującymi przepisami oraz zasadami wiedzy technicznej

OPRACOWANIE	IMIĘ I NAZWISKO/NR UPRAW.	PODPIS
Projektant Specjalność: architektoniczna do projektowania bez ograniczeń	mgr inż. arch. Marcin Winnicki nr uprawnień: 29/08/DOIA	
Projektant Architektura krajobrazu	mgr inż. arch. kraj. Katarzyna Spera	



DOLNOŚLĄSKA OKRĘGOWA IZBA ARCHITEKTÓW
OKRĘGOWA KOMISJA KWALIFIKACYJNA

L.dz. DOIA /386/2008

Wrocław, dnia 23.06.2008 r

sygnatura akt: OKK/7131/59/07/08

DECYZJA

Na podstawie art. 12 ust. 1 pkt 1 i ust. 2, art. 13 ust. 1 pkt 1 i art. 14 ust. 1 pkt 1 ustawy z dnia 7 lipca 1994 r. - Prawo budowlane (tekst jednolity: Dz. U. z 2006 r. Nr 156, poz. 1118 z późn. zm.), art. 11 i 24 ust. 1 pkt 2 ustawy z dnia 15 grudnia 2000 r. o samorządach zawodowych architektów, inżynierów budownictwa oraz urbanistów (Dz. U. z 2001 r. Nr 5, poz. 42 z późn. zm.) oraz art. 104 i 107 § 1 i 4 ustawy z dnia 14 czerwca 1960 r. - Kodeks postępowania administracyjnego (tekst jednolity: Dz. U. z 2000 r. Nr 98, poz. 1071 z późn. zm.) oraz § 11 ust. 1 pkt 1 rozporządzenia Ministra Transportu i Budownictwa z dnia 28 kwietnia 2006 r. w sprawie samodzielnych funkcji technicznych w budownictwie (Dz. U. z 2006 r. Nr 83, poz. 578 z późn. zmianami),

Okręgowa Komisja Kwalifikacyjna Dolnośląskiej Okręgowej Izby Architektów

stwierdza, że

Pan mgr inż. arch. Marcin Tomasz Winnicki

posiada odpowiednie wykształcenie techniczne i praktykę zawodową

i nadaje

UPRAWNIENIA BUDOWLANE

w specjalności architektonicznej do projektowania bez ograniczeń

nr ewidencyjny 29/08/DOIA

Decyzja niniejsza uwzględnia w całości żądanie strony i nie wymaga uzasadnienia.

Od niniejszej decyzji przysługuje odwołanie do Krajowej Komisji Kwalifikacyjnej Izby Architektów. Odwołanie wnosi się za pośrednictwem Okręgowej Komisji Kwalifikacyjnej DOIA, w terminie 14 dni od dnia doręczenia decyzji.

Włodzimierz Wilczewski - przewodniczący OKK

Leszek Link - v-ce przewodniczący OKK

Juliusz Modlinger - sekretarz OKK

Elżbieta Cegielska - członek OKK

Jerzy Chmiel - członek OKK

Krzysztof Czerkas - członek OKK

Wanda Grochocka - członek OKK

Piotr Kociółek - członek OKK

Jan Matkowski - członek OKK



Otrzymują:

1. Pan Marcin Winnicki, ul. Sułkowskiego 23, 58-304 Wałbrzych
2. Główny Inspektor Nadzoru Budowlanego
3. Dolnośląska Okręgowa Rada Izby Architektów
4. A/a



Dolnośląska Okręgowa Rada Izby Architektów RP

ZAŚWIADCZENIE - ORYGINAŁ

(wypis z listy architektów)

Dolnośląska Okręgowa Rada Izby Architektów RP zaświadcza, że:

mgr inż. arch. Marcin Tomasz Winnicki

posiadający kwalifikacje zawodowe do pełnienia samodzielnych funkcji technicznych w budownictwie w specjalności architektonicznej i w zakresie posiadanych uprawnień nr **29/08/DOIA**, jest wpisany na listę członków Dolnośląskiej Okręgowej Izby Architektów RP pod numerem: **DS-1232**.

Członek czynny od: 18-11-2008 r.

Data i miejsce wygenerowania zaświadczenia: 31-01-2017 r. Wrocław.

Zaświadczenie jest ważne do dnia: **31-08-2017 r.**

Podpisano elektronicznie w systemie informatycznym Izby Architektów RP przez:
Zbigniew Maćków, Przewodniczący Okręgowej Rady Izby Architektów RP.

Nr weryfikacyjny zaświadczenia:

DS-1232-1Y66-AE13-D34C-6A7B

Dane zawarte w niniejszym zaświadczeniu można sprawdzić podając nr weryfikacyjny zaświadczenia w publicznym serwisie internetowym Izby Architektów: www.izbaarchitektow.pl lub kontaktując się bezpośrednio z właściwą Okręgową Izbą Architektów RP.

SPIS TREŚCI

CZĘŚĆ OPISOWA

I. OPIS PROJEKTU

1. Informacje ogólne

- 1.1. Podstawa opracowania
- 1.2. Inwestor
- 1.3. Wykonawca
- 1.4. Przedmiot opracowania

2. Cel opracowania

3. Zakres opracowania

4. Stan istniejący terenu objętego opracowaniem

5. Projektowane zagospodarowanie terenu

6. Harmonogram prac

7. Elementy wyposażenia ścieżki dydaktycznej

- 7.1. Informacje podstawowe
- 7.2. Elementy małej architektury

8. Opis poszczególnych stref

- 8.1. Strefa historyczna
- 8.2. Strefa kulturalna
- 8.3. Strefa przyrodnicza
- 8.4. Strefa turystyczno-rekreacyjna
- 8.5. Strefa widokowa

9. Wymagania szczególne dla inwestycji

10. Dopuszczalne zmiany w projekcie

11. Postanowienia końcowe

CZĘŚĆ GRAFICZNA

Załącznik nr 1- Projekt zagospodarowania terenu

Załącznik nr 2- Projekt wnętrza tablicy-strefa historyczna

Załącznik nr 3- Projekt wnętrza tablicy-strefa kulturalna

Załącznik nr 4- Projekt wnętrza tablicy-strefa przyrodnicza

Załącznik nr 5- Projekt wnętrza tablicy-strefa turystyczno-rekreacyjna

Załącznik nr 6- Projekt wnętrza tablicy-strefa widokowa

1. Informacje ogólne

1.1. Podstawa opracowania

Podstawą opracowania projektu budowlanego ścieżki dydaktycznej w Szczawnie-Zdroju jest:

- umowa zawarta z inwestorem
- wizja lokalna,
- wytyczne inwestora,
- obowiązujące normy i przepisy prawne.

1.1. Inwestor

Uzdrowskowa Gmina Miejska Szczawno-Zdrój
ul. Kościuszki 17, 58-310 Szczawno-Zdrój

1.2. Wykonawca

Pracownia projektowa GreenGo Katarzyna Spera
ul. Piasta 8/9 58-160 Świebodzice

1.3. Przedmiot opracowania

Przedmiotem opracowania jest wykonanie prac projektowo-kosztorysowych ścieżki dydaktycznej w Szczawnie-Zdroju.

2. Cel opracowania

Celem opracowania jest wykonanie dokumentacji projektowo-kosztorysowej ścieżki dydaktycznej w Szczawnie-Zdroju, pogłębianie wiedzy o kulturze miejscowości, zapoznanie się z historią, legendami, obyczajami, poznanie najbliższego otoczenia, poznawanie elementów dziedzictwa kulturowego, zachęcenie do kontaktu ze środowiskiem przyrodniczym, dostrzeżenie potrzeb ochrony środowiska oraz krajobrazu kulturowego oraz promowanie aktywnego wypoczynku.

3. Zakres opracowania

Opracowanie obejmuje działki numer: 124/2 obręb 1 Szczawno-Zdrój, 532 obręb 1 Szczawno-Zdrój, 537/5 obręb 1 Szczawno-Zdrój, 537/6 obręb 1 Szczawno-Zdrój, 538/2 obręb 1 Szczawno-Zdrój, 539/2 obręb 1 Szczawno-Zdrój, 678/2 obręb 1 Szczawno-Zdrój, 159 obręb 2 Szczawno-Zdrój, 160 obręb 2 Szczawno-Zdrój w tym:

- lokalizację przestrzenną tablic informacyjnych (każda wyposażona w bikon) dla poszczególnych stref tematycznych,
- lokalizację przestrzenną transparentnych tabliczek ilustrujących zdjęcia archiwalne wybranych obiektów, układów urbanistycznych lub fragmentów krajobrazu,
- lokalizację przestrzenną elementów małej architektury (ławki, kosze na śmieci, stojaki na rowery),
- określenie warunków i wymagań dotyczących prac budowlanych.

4. Stan istniejący terenu objętego opracowaniem

Obszar opracowania obejmuje działki numer: 124/2, 532, 537/5, 537/6, 538/2, 539/2, 678/2, 159, 160 w Szczawnie-Zdroju. Znajduje się w strefie ochrony uzdrowiskowej oraz w strefie ochrony konserwatorskiej.

Szczawno-Zdrój jest gminą uzdrowiskową położoną w województwie dolnośląskim, w powiecie wałbrzyskim u podnóża Góry Chełmiec. Graniczy z dwoma miastami: Wałbrzych i Boguszków-Gorce oraz z gminą Stare Bogaczowice. Znaczną powierzchnię miasta zajmują tereny zielone. W Szczawnie-Zdroju znajdują się dwa parki utrzymane w stylu angielskim (Zdrojowy i Szwedzki) z bogatą roślinnością rodzimą i aklimatyzowaną, wśród której wiele drzew i krzewów to pomniki przyrody. Uzdrowisko jest jednym z najstarszych na Dolnym Śląsku, w którym wykorzystuje się wody lecznicze, szczawy wodorowęglanowo-sodowo-wapniowo-magnezowe.

5. Projektowane zagospodarowanie terenu

Teren opracowania podzielono umownie na 5 stref. Każdej z nich przydzielony został odmienny akcent kolorystyczny:

- a) Strefa historyczna- kolor niebieski

- b) Strefa kulturalna- kolor czerwony
- c) Strefa przyrodnicza- kolor zielony
- d) Strefa turystyczno-rekreacyjna- kolor pomarańczowy
- e) Strefa widokowa- kolor żółty

W każdej ze stref zlokalizowano stanowiska odpowiadające określonej tematyce. Na całej długości przebiegu trasy strefy przenikają się, dzięki czemu uniknąć można tematycznej monotonii. Strefy zostaną wyposażone w szklane tablice informacyjno-dydaktyczne, oznaczone odpowiednim akcentem kolorystycznym w zależności od tego do jakiej strefy będą przynależeć. Dodatkowo wzdłuż całej trasy zostaną rozmieszczone szklane tablice na powierzchni których umieszczone zostaną grafiki archiwalne przedstawiające charakterystyczny widok na dany obiekt, układ urbanistyczny lub fragment krajobrazu. Umożliwi to dostrzeżenie zmian jakie zaszły przez lata w krajobrazie, kubaturze obiektów, a także układzie urbanistycznym czy w układzie zieleni miejskiej. Dodatkowo poszczególne strefy zostaną wyposażone w elementy małej architektury: ławki, kosze na śmieci, stojaki rowerowe.

Zgodnie z Decyzją nr 1123/2017 Dolnośląskiego Wojewódzkiego Konserwatora Zabytków we Wrocławiu Delegatura w Wałbrzychu dotyczącą zezwolenia na podejmowanie innych działań przy zabytku z dnia 14.09.2017 roku z niniejszego opracowania wyłączone zostały elementy na które uzyskano decyzję odmowną tj.: 14 lamp zasilanych panelem fotowoltaicznym na terenie działek o nr 124/2, 532, 537/5, 537/6, 538/2, 539/2, 678/2 Obr. 1 oraz 159 i 160 Obr. 2, a także montaż dużej tablicy informacyjnej, stojaków na rowery, koszy na śmieci oraz ławki przy stanowisku nr 11 i 7 (zgodnie z załączonym PZT).

6. Harmonogram prac

Zakres prac obejmuje:

- montaż tablic informacyjnych dla poszczególnych stref tematycznych według instrukcji producenta,
- montaż transparentnych tabliczek ilustrujących zdjęcia archiwalne wybranych obiektów, układów urbanistycznych lub fragmentów krajobrazu według instrukcji producenta,

- montaż elementów małej architektury (ławki, kosze na śmieci, stojaki rowerowe)
- **odbudowanie uszkodzonej podczas prac istniejącej nawierzchni utwardzonej lub trawiastej lub innej istniejącej (w przypadku, gdy takie zniszczenia wystąpią).**

7. Elementy wyposażenia ścieżki dydaktycznej

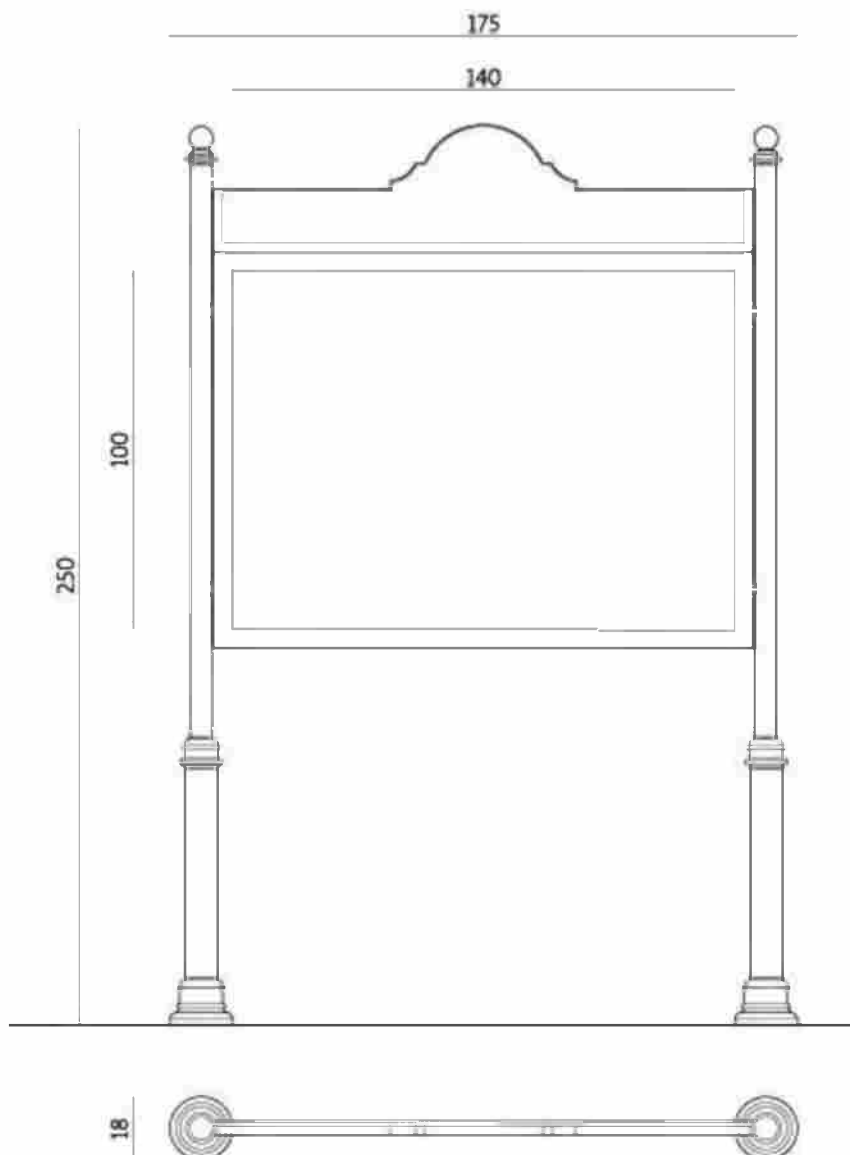
7.1. Informacje podstawowe:

- wszystkie elementy wyposażenia należy instalować zgodnie z zaleceniami producenta, powinny posiadać aktualne atesty i certyfikaty bezpieczeństwa, co najmniej trzyletni okres gwarancji, być wykonane z bezpiecznych i trwałych materiałów, być zgodne z Polskimi Normami oraz warunkami bezpieczeństwa określonymi w szczególności w przepisach o ogólnym bezpieczeństwie produktów,
- montaż elementów powinien być zgodny z instrukcją producenta urządzenia.

7.2. Elementy małej architektury

- a) **Tablica informacyjna (każda wyposażona w bikon) dla poszczególnych stref tematycznych x 12szt.**





Fot. 1. Projektowana tablica

Dane techniczne:

- **Wymiary:**

Wysokość: 250cm

Szerokość: 18cm

Długość: 175cm

Pow. ekspozycyjna: 140cmx100cm

- **Materiały:**

Słupy: stal ocynkowana lakierowana proszkowo i żeliwo lakierowane

Tablica: stal ocynkowana lakierowana proszkowo

Kolorystyka: grafit

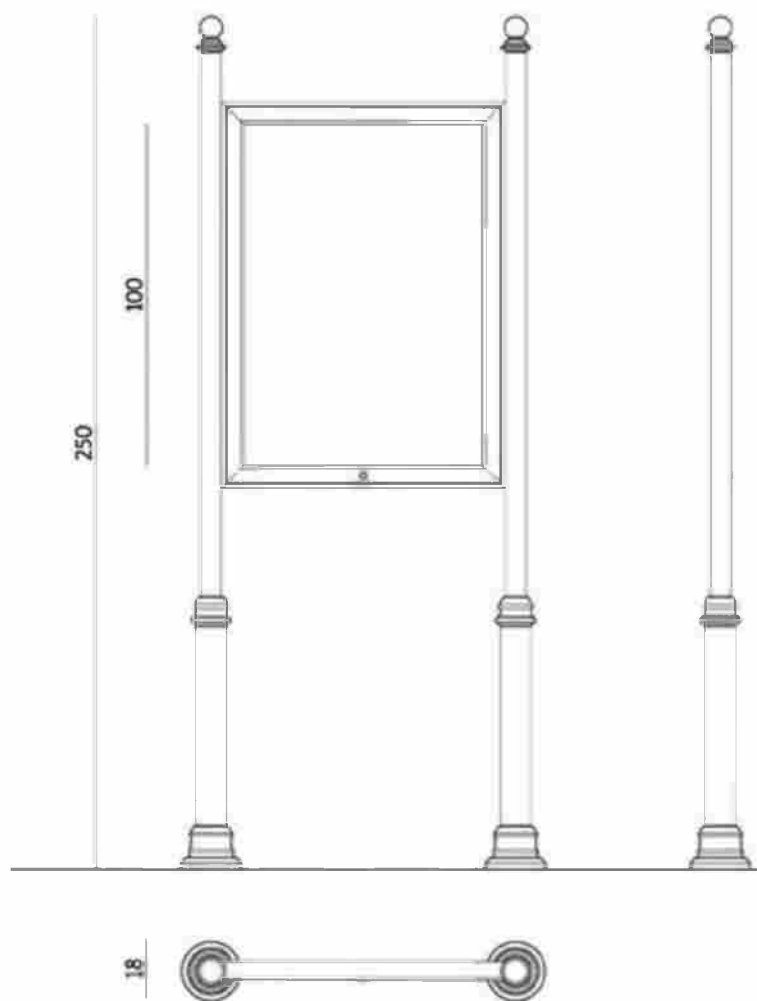
- **Montaż:**

Zgodnie z instrukcją producenta, urządzenie na stałe posadowione w gruncie

Tablica powinna posiadać możliwość umieszczenia w elemencie ozdobnym gabloty herbu miasta

b) Transparentne tabliczki ilustrujące zdjęcia archiwalne x14szt.





Fot. 2. Projektowana tabliczka

Dane techniczne:

- **Wymiary**

Wysokość: 250 cm

Szerokość: 18 cm

Długość: 70 cm

Pow. ekspozycyjna: 50cmx70 cm

- **Materialy**

Słupy: stal lakierowana i żeliwo lakierowane

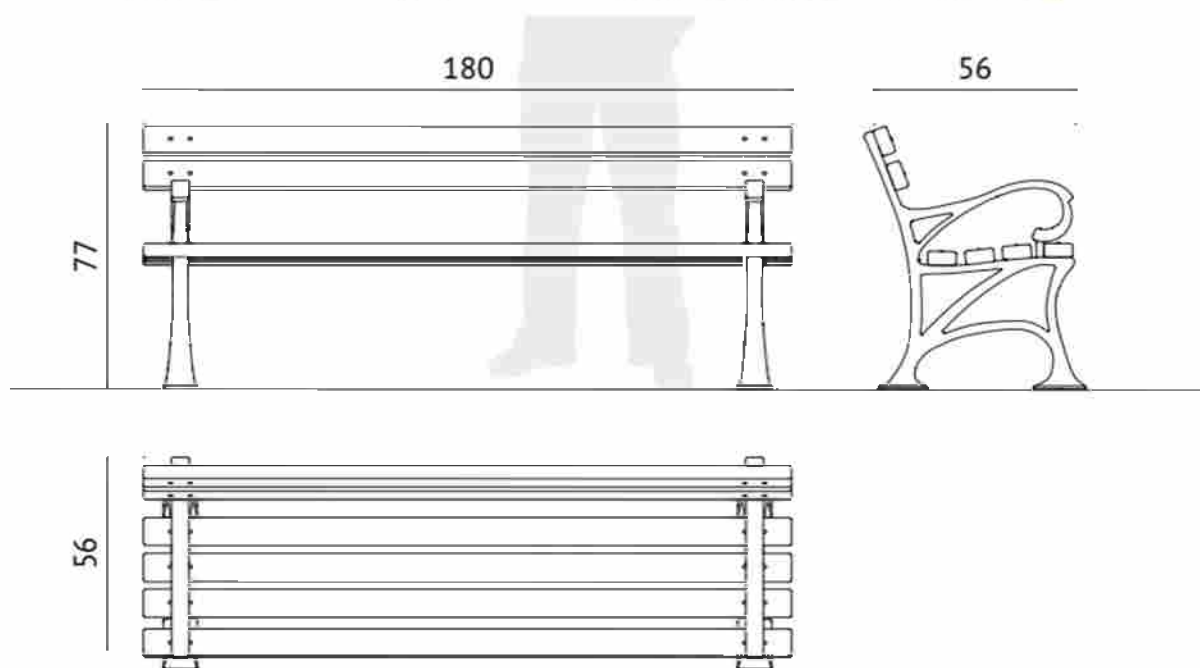
Szklenie: szkło bezpieczne

Kolorystyka: grafit

- **Montaż:**

Zgodnie z instrukcją producenta, urządzenie na stałe posadowione w gruncie

c) ławka x12szt.



Fot. 3. Projektowana ławka

Dane techniczne:

- **Wymiary**

Wysokość: 77 cm

Szerokość: 56 cm

Długość: 180 cm

- **Materialy**

Siedzisko i oparcie: drewno iglaste lakierowane



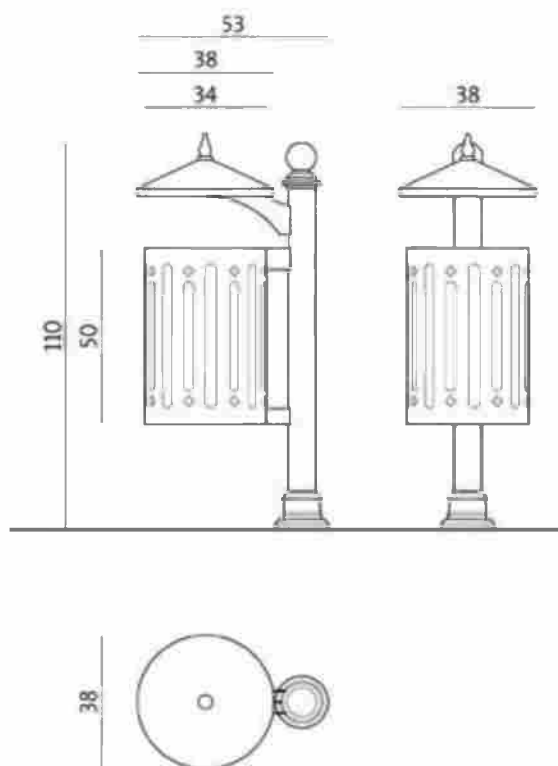
Podstawy: żeliwo lakierowane (kolor grafit)

- **Montaż:**

Zgodnie z instrukcją producenta, urządzenie na stałe posadowione w gruncie

d) Kosz na śmieci x12szt.





Fot. 4. Projektowany kosz na śmieci

Dane techniczne:

- **Wymiary**

Wysokość: 110 cm

Średnica korpusu: 34 cm

Pojemność: 35 l

- **Materialy**

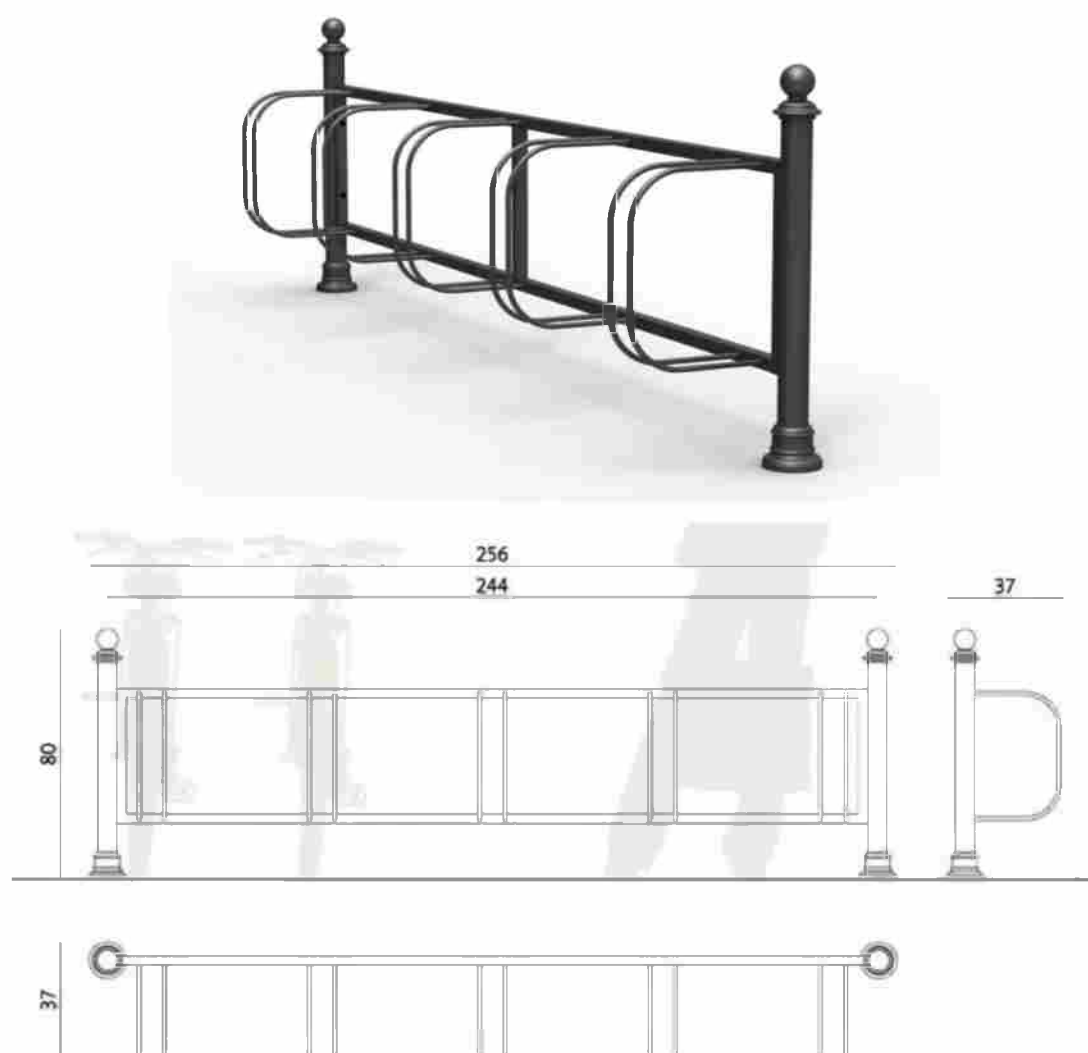
Korpus, daszek i pojemnik z popielniczką: stal lakierowana

Słupki: stal lakierowana i żeliwo lakierowane (kolor grafit)

- **Montaż:**

Zgodnie z instrukcją producenta, urządzenie na stałe posadowione w gruncie

e) **Stojaki na rowery x12szt.**



Fot. 5. Projektowany stojak na rowery

Dane techniczne:

- **Wymiary**

Wysokość: 80 cm

Szerokość: 37 cm

Długość: 256 cm

Ilość miejsc: 5

- **Materiały**

Słupki: stal lakierowana i kompozyt polimerowy lakierowany

Miejsca parkingowe: stal lakierowana

- **Montaż**

Zgodnie z instrukcją producenta, urządzenie na stałe posadowione w gruncie

UWAGA: Elementy małej architektury muszą zostać utrzymane w tej samej kolorystyce i tworzyć spójną całość. Elementy metalowe zabezpieczone antykorozyjnie. Elementy drewniane zabezpieczone preparatem gwarantującym odporność na warunki atmosferyczne w tym promieniowanie UV.

Przedstawione powyżej ilustracje są przykładową koncepcją zamawiającego. Zamawiający dopuszcza składanie ofert z użyciem wyposażenia równoważnego do elementów wymienionych pod warunkiem, że ich parametry będą odpowiadać parametrom techniczno-użytkowym oraz wizualnym określonym w niniejszym projekcie i specyfikacji technicznej. Udowodnienie, że proponowane urządzenia odpowiadają wymogom zamawiającego leży po stronie wykonawcy.

8. Opis poszczególnych stref

8.2. Strefa historyczna

STANOWISKO NR 1

Lokalizacja: plac Gerharta Hauptmanna



Tematyka stanowiska:

Przedstawianie na tablicy informacyjnej krótkiej historii Szczawna-Zdroju

Elementy wyposażenia stanowiska:

- tablica informacyjna (wyposażona w bikon),
- transparentna tabliczka ilustrująca zdjęcie archiwalne,
- elementy małej architektury (ławka, kosz na śmieci, stojak na rowery),

STANOWISKO NR 2

Lokalizacja: Pijalnia Wód Mineralnych



Tematyka stanowiska:

Krótki opis przedstawiony na tablicy informacyjnej ilustrujący początki Pijalni Wód Mineralnych w zestawieniu ze zdjęciami archiwalnymi.

Elementy wyposażenia stanowiska:

- tablica informacyjna (wyposażona w bikon),
- transparentna tabliczka ilustrująca zdjęcie archiwalne,
- elementy małej architektury (ławka, kosz na śmieci, stojak na rowery),

STANOWISKO NR 3

Lokalizacja: Dom Zdrojowy



Tematyka stanowiska:

Krótką historią Domu Zdrojowego opatrzoną zdjęciami archiwalnymi (zwrócenie uwagi nie tylko na bryłę, ale również architekturę wnętrza obiektu).

Elementy wyposażenia stanowiska:

- tablica informacyjna (wyposażona w bikon),
- transparentna tabliczka ilustrująca zdjęcie archiwalne,
- elementy małej architektury (ławka, kosz na śmieci, stojak na rowery),

STANOWISKO NR 14

Lokalizacja: Zakład Przyrodoleczniczy



Tematyka stanowiska:

Krajobraz kulturowy i jego ochrona (krajobraz uzdrowiskowy). Ponadto przedstawienie krótkiej historii Zakładu Przyrodoleczniczego opatrzone zdjęciami archiwalnymi (zwrócenie uwagi nie tylko na bryłę, ale również architekturę wnętrza obiektu).

Elementy wyposażenia stanowiska:

- tablica informacyjna (wyposażona w bikon),
- transparentna tabliczka ilustrująca zdjęcie archiwalne,
- elementy małej architektury (ławka, kosz na śmieci, stojak na rowery),

8.3. Strefa kulturalna

STANOWISKO NR 6

Lokalizacja: Teatr Zdrojowy



Tematyka stanowiska:

Krótki opis przedstawiony na tablicach informacyjnych ilustrujący historię Teatru Zdrojowego w zestawieniu ze zdjęciami archiwalnymi.

Elementy wyposażenia stanowiska:

- tablica informacyjna (wyposażona w bikon),
- transparentna tabliczka ilustrująca zdjęcie archiwalne,
- elementy małej architektury (ławka, kosz na śmieci, stojak na rowery),

STANOWISKO NR 7

Lokalizacja: Muszla koncertowa



Tematyka stanowiska:

Przedstawienie obiektu na tablicy informacyjnej, wzbogacony zdjęciami archiwalnymi.

Elementy wyposażenia stanowiska:

- transparentna tabliczka ilustrująca zdjęcie archiwalne

STANOWISKO NR 10

Lokalizacja: Leśna Scena



Tematyka stanowiska:

Krótki opis historii powstania obiektu przedstawiony na tablicach informacyjnych, wzbogacony zdjęciami archiwalnymi. Przedstawienie przy pomocy zdjęć archiwalnych stadiów przebudowy Sceny Leśnej.

Elementy wyposażenia stanowiska:

- tablica informacyjna (wyposażona w bikon),
- transparentna tabliczka ilustrująca zdjęcie archiwalne,
- elementy małej architektury (ławka, kosz na śmieci, stojak na rowery),

STANOWISKO NR 11

Lokalizacja: Hala spacerowa



Tematyka stanowiska:

Prezentacja obiektu na tablicy informacyjnej, wzbogaconej zdjęciami archiwalnymi. Prezentacja sylwetek „sławnych kuracjuszy” i postaci związanych z miastem. Krótki opis każdej postaci, jej związku z miastem wraz ze zdjęciem. Proponowane postacie: Henryk Wieniawski, Gerhart Hauptmann, Ignacy Potocki herbu Pilawa Złota, Jan Brzechwa, Joseph Conrad, Konstantyn I, Wilhelm II Hohenzollern, Jarosław Iwaszkiewicz, Zygmunt Krasiński, Mikołaj I, Narcyza Żmichowska.

Elementy wyposażenia stanowiska:

- transparentna tabliczka ilustrująca zdjęcie archiwalne

8.4. Strefa przyrodnicza

STANOWISKO NR 5

Lokalizacja: Park Szwedzki



Tematyka stanowiska:

Krótką historią Parku Szwedzkiego uzupełnioną zdjęciami archiwalnymi. Flora i fauna Parku. Zwrócenie szczególnej uwagi na pomniki przyrody: cypryśnik błotny (*Taxodium distichum*), miłorząb dwuklapowy (*Ginkgo biloba*), buk zwyczajny odmiana purpurowa (*Fagus sylvatica Atropunicea*), buk zwyczajny (*Fagus sylvatica*) oraz inne cenne egzemplarze drzew m.in.: daglezie zielone (*Pseudotsuga menziesii*), sosna czarna (*Pinus nigra*), skrzydłorzech kaukaski (*Pterocarya fraxinifolia*), korkowiec amurski (*Phellodendron amurense*), buk zwyczajny odmiana zwisająca (*Fagus sylvatica Pendula*).

Elementy wyposażenia stanowiska:

- tablica informacyjna (wyposażona w bikon),
- transparentna tabliczka ilustrująca zdjęcie archiwalne,
- elementy małej architektury (ławka, kosz na śmieci, stojak na rowery),

STANOWISKO NR 9

Lokalizacja: Park Zdrojowy i Hala Spacerowa



Tematyka stanowiska:

Krótką historią Parku Zdrojowego uzupełnioną zdjęciami archiwalnymi. Flora i fauna Parku. Zwrócenie szczególnej uwagi na pomniki przyrody. Do osobliwości dendrologicznych należą: cypryśnik błotny (*Taxodium distichum*), aktinidia ostrolistna (*Actinidia arguta*), halezja karolińska (*Halesia carolina*), tulipanowiec amerykański (*Liriodendron tulipifera*), grujecznik japoński (*Cercidiphyllum japonicum*) oraz lipa szerokolistna (*Tilia platyphyllos*). Wymienione wyżej gatunki należą do rzadkich w Polsce, dlatego są one otoczone szczególnie troskliwą opieką. W Parku Zdrojowym znajduje się jeden z najpotężniejszych dębów szypułkowych (*Quercus robur*). Zwrócenie uwagi na największą ozdobę parku jaką jest aleja rododendronów oraz na miejsce, gdzie znajdował się niegdyś ogród różany.

Elementy wyposażenia stanowiska:

- tablica informacyjna (wyposażona w bikon),
- transparentna tabliczka ilustrująca zdjęcie archiwalne,
- elementy małej architektury (ławka, kosz na śmieci, stojak na rowery),

8.5. Strefa turystyczno-rekreacyjna

STANOWISKO NR 4

Lokalizacja: Dworzysko, dawniej Dwór Idy



Tematyka stanowiska:

Rys historyczny wzbogacony zdjęciami archiwalnymi, umieszczony na szklanych tablicach informacyjnych.

Elementy wyposażenia stanowiska:

- tablica informacyjna (wyposażona w bikon),
- transparentna tabliczka ilustrująca zdjęcie archiwalne,
- elementy małej architektury (ławka, kosz na śmieci, stojak na rowery),

STANOWISKO NR 12

Lokalizacja: Słoneczna Polana



Tematyka stanowiska:

Pierwotne oraz dzisiejsze zagospodarowanie terenu. Prezentacja zdjęć archiwalnych.

Elementy wyposażenia stanowiska:

- tablica informacyjna (wyposażona w bikon),
- transparentna tabliczka ilustrująca zdjęcie archiwalne,
- elementy małej architektury (ławka, kosz na śmieci, stojak na rowery),

8.6. Strefa widokowa

STANOWISKO NR 13

Lokalizacja: Wzgórze Gedymina



Tematyka stanowiska:

Rys historyczny miejsca, uzupełniony zdjęciami archiwalnymi

Zagospodarowanie punktu widokowego poprzez:

- a) Odświeżenie panoramy miasta, poprzez usunięcie roślinności zastaniającej widok.
- b) Ustawienie szklanych tablic ukazujących widok panoramiczny z różnych okresów historycznych, dzięki czemu będzie można dostrzec zmiany które zaszły w krajobrazie.

Elementy wyposażenia stanowiska:

- tablica informacyjna (wyposażona w bikon),
- transparentna tabliczka ilustrująca zdjęcie archiwalne,
- elementy małej architektury (ławka, kosz na śmieci, stojak na rowery),



Tematyka stanowiska:

Rys historyczny miejsca, uzupełniony zdjęciami archiwalnymi

Zagospodarowanie punktu widokowego poprzez: ustawienie szklanych tablic ukazujących widok panoramiczny z różnych okresów historycznych, dzięki czemu będzie można dostrzec zmiany które zaszły w krajobrazie.

Elementy wyposażenia stanowiska:

- tablica informacyjna (wyposażona w bikon),
- transparentna tabliczka ilustrująca zdjęcie archiwalne,
- elementy małej architektury (ławka, kosz na śmieci, stojak na rowery),

9. Wymagania szczególne dla inwestycji

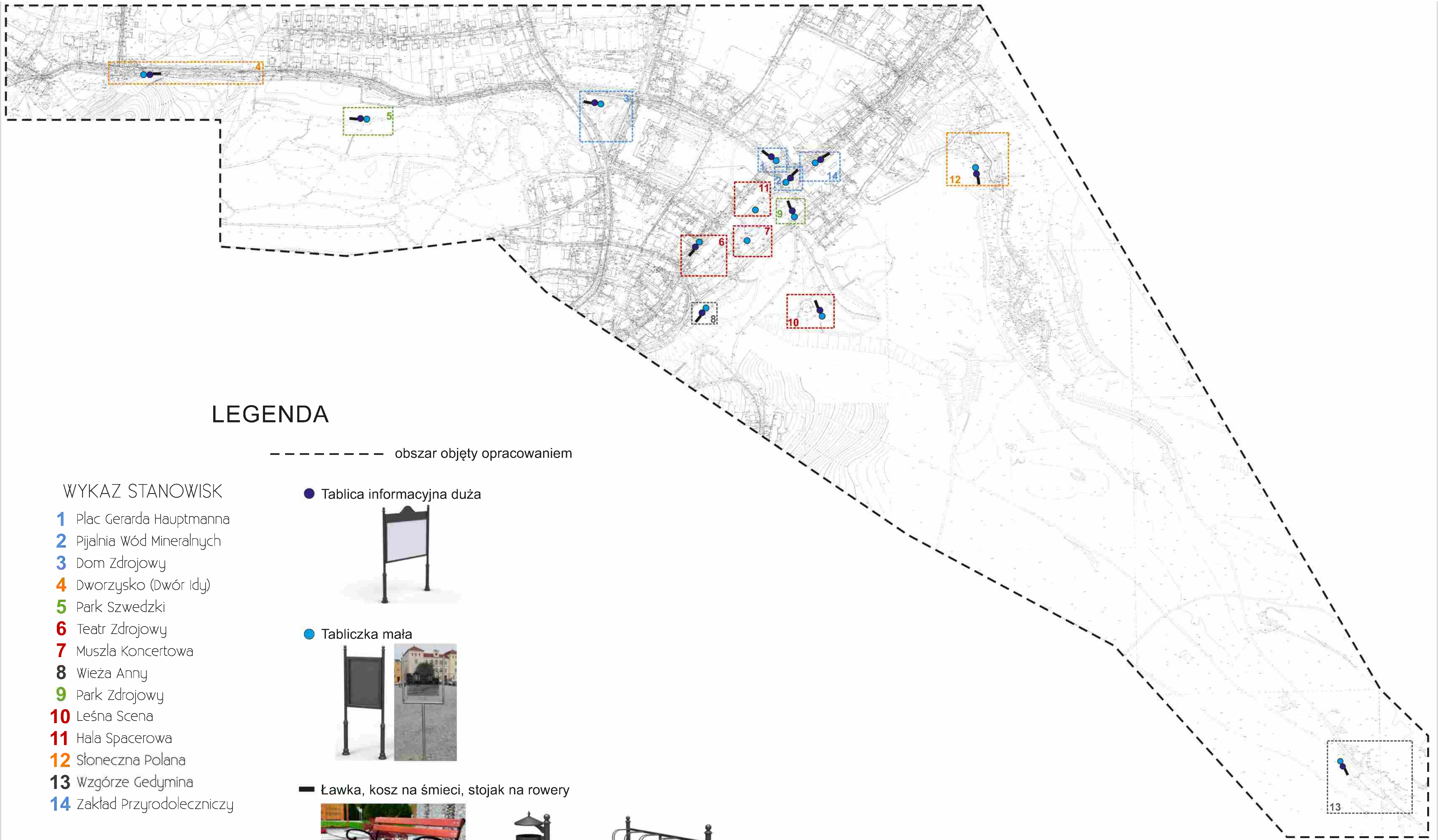
Wszelkie wymiary należy domierzyć w czasie wykonywania robót. Podczas robót budowlanych należy stwierdzić zgodność z dokumentacją i ewentualnie nanieść rozbieżności. W wypadku rozbieżności należy powiadomić pisemnie projektanta- Katarzynę Sperę. Prace budowlane i ziemne prowadzić pod nadzorem osób posiadających odpowiednie uprawnienia budowlane.

10. Dopuszczalne zmiany w projekcie

Wszelkie zmiany w projekcie należy uzgodnić z autorem niniejszego projektu budowlanego Katarzyną Sperą, o ile nie dotyczą one: zamiany materiałów o parametrach porównywalnych, elementów wyposażenia. Nie obejmuje to zakresu zmian wymagających opracowania projektu zamiennego określonych w art. 36a ustawy z dnia 7 lipca 1994r. Prawo budowlane.

11. Postanowienia końcowe

Wszystkie roboty należy wykonać zgodnie z obowiązującymi przepisami techniczno- budowlanymi, obowiązującymi Polskimi Normami oraz zasadami wiedzy technicznej, pod nadzorem osoby do tego uprawnionej, przy użyciu wyrobów budowlanych dopuszczonych do obrotu i powszechnego stosowania w budownictwie. Roboty zanikowe takie jak warstwy podbudowy czy warstwy nawierzchni podlegają zgłoszeniu do odbioru inspektorowi nadzoru inwestorskiego. Przy wykonywaniu poszczególnych robót należy zwracać szczególną uwagę na przestrzeganie zasad BHP. Montaż wszystkich urządzeń należy wykonać zgodnie z dokumentacją techniczną urządzenia dostarczoną przez producenta.



LEGENDA

----- obszar objęty opracowaniem

WYKAZ STANOWISK

- 1 Plac Gerarda Hauptmanna
- 2 Pijalnia Wód Mineralnych
- 3 Dom Zdrojowy
- 4 Dworzysko (Dwór Idy)
- 5 Park Szwedzki
- 6 Teatr Zdrojowy
- 7 Muszla Koncertowa
- 8 Wieża Anny
- 9 Park Zdrojowy
- 10 Leśna Scena
- 11 Hala Spacerowa
- 12 Słoneczna Polana
- 13 Wzgórze Gedymina
- 14 Zakład Przyrodoleczniczy

● Tablica informacyjna duża



● Tabliczka mała



— Ławka, kosz na śmieci, stojak na rowery



PROJEKT WYKONAWCZY ŚCIEŻKI DYDAKTYCZNEJ W SZCZAWNIE ZDROJU			DATA: 07.2017
INWESTOR UZDROWISKOWA GMINA MIEJSKA SZCZAWNO ZDRÓJ, UL.KOŚCIUSZKI 17, 58-310 SZCZAWNO ZDRÓJ			ETAP PROJEKT WYKONAWCZY
ZESPÓŁ PROJEKTOWY			
FUNKCJA	IMIĘ I NAZWISKO		BRANŻA
PROJEKTANT	MGR INŻ. ARCH. MARCIN WINNICKI		SPECJALNOŚĆ ARCHITEKTONICZNA Upr. Nr 29/08/DOL
PROJEKTANT	MGR INŻ. ARCH. KRAJ. KATARZYNA SPERA		ARCHITEKTURA KRAJOBRAZU
TYTUŁ RYSUNKU PROJEKT ZAGOSPODAROWANIA TERENU		NR RYSUNKU Załącznik nr 1	Skala 1:2000

ŚCIEŻKA EDUKACYJNA W SZCZAWNIE-ZDROJU

STREFA HISTORYCZNA

STANOWISKO NR 2 PIJALNIA WÓD MINERALNYCH

Po raz pierwszy właściwości lecznicze wód zbadał i potwierdził nadworny lekarz Hochbergów- Caspar Schwenckfeld w 1597 r.

Pijalnia Wód Mineralnych została wybudowana ok. 1820 roku. Była obszerną halą, pośrodku której znajdowała się głębiej umieszczona studnia, otoczona drewnianą barierką. Wodę mineralną pobierano za pomocą szklanego czepaka umocowanego na długim kij. Pijalnię potoczono arkadowym przejściem z Halą Spacerową.

Obecnie w Pijalni Wód Mineralnych w Szczawnie Zdroju znajdują się ujęcia wód leczniczych mineralnych: „Dąbrówka”, „Marta”, „Mieszko” i „Młynarz”.

WYKAZ STANOWISK

- 1 Plac Gerarda Hauptmanna
- 2 Pijalnia Wód Mineralnych
- 3 Dom Zdrojowy
- 4 Dworzysko (Dwór Idy)
- 5 Park Szwedzki
- 6 Teatr Zdrojowy
- 7 Muszla Koncertowa
- 8 Wieża Anny
- 9 Park Zdrojowy
- 10 Leśna Scena
- 11 Hala Spacerowa
- 12 Słoneczna Polana
- 13 Wzgórze Gedymina
- 14 Zakład Przyrodolecznicy



akcent kolorystyczny
charakterystyczny
dla danej strefy
(oznaczenie strefy)

zdjęcia archiwalne

opis stanowiska zawierający najważniejsze
informację oraz zwracający uwagę na miejsca/
obiekty które warto zobaczyć w obrębie stanowiska
lub strefy

mapka z lokalizacją poszczególnych stanowisk



PROJEKT WYKONAWCZY ŚCIEŻKI DYDAKTYCZNEJ W SZCZAWNIE ZDROJU			DATA: 07.2017
INWESTOR UZDROWISKOWA GMINA MIEJSKA SZCZAWNO ZDRÓJ, UL.KOŚCIUSZKI 17, 58-310 SZCZAWNO ZDRÓJ			ETAP PROJEKT WYKONAWCZY
ZESPÓŁ PROJEKTOWY			
FUNKCJA	IMIĘ I NAZWISKO	BRANŻA	PODPIS
PROJEKTANT	MGR INŻ. ARCH. MARCIN WINNICKI	SPECJALNOŚĆ ARCHITEKTONICZNA Upr. Nr 29/08/DOIA	
PROJEKTANT	MGR INŻ. ARCH. KRAJ. KATARZYNA SPERA	ARCHITEKTURA KRAJOBRAZU	
TYTUŁ RYSUNKU PROJEKT EKSPOZYCJI TABLICY- strefa historyczna		NR RYSUNKU Załącznik nr 2	Skala 1:8

ŚCIEŻKA EDUKACYJNA W SZCZAWNIE-ZDROJU

STREFA KULTURALNA

STANOWISKO NR 6 TEATR ZDROJOWY

Teatr Zdrojowy zbudowano w 1896 r. w zastępstwie rozebranego pod koniec XIX wieku Teatru Szczawieńskiego, usytuowanego na obrzeżach uzdrowiska. Za klasycystyczną elewacją kryje się bogato zdobione, neorokokowe wnętrze sali teatralnej. Na piętrze mieszczą się wysunięte balkony, 3 łóż. Z sufitu zdobionego rozetą wisa duże żyrandole.

W Teatrze Zdrojowym grano różne sztuki teatralne, w tym także twórców polskich. Koncertowały tu liczne orkiestry. Wykonywano utwory J. Elsnera, K. Krupńskiego, a później F. Chopina, S. Moniuszki i H. Wieniawskiego.

Po II wojnie światowej Teatr funkcjonował z przerwami do 1972 r., kiedy to rozpoczęto remont. Ponownie rozpoczął swoją działalność dopiero w 1994 roku.

WYKAZ STANOWISK

- 1 Plac Gerarda Hauptmanna
- 2 Pijalnia Wód Mineralnych
- 3 Dom Zdrojowy
- 4 Dworzysko (Dwór Idy)
- 5 Park Szwedzki
- 6 Teatr Zdrojowy
- 7 Muszla Koncertowa
- 8 Wieża Anny
- 9 Park Zdrojowy
- 10 Leśna Scena
- 11 Hala Spacerowa
- 12 Słoneczna Polana
- 13 Wzgórze Cedymina
- 14 Zakład Przyrodoleczniczy



akcent kolorystyczny
charakterystyczny
dla danej strefy
(oznaczenie strefy)

zdjęcia archiwalne

opis stanowiska zawierający najważniejsze
informację oraz zwracający uwagę na miejsca/
obiekty które warto zobaczyć w obrębie stanowiska
lub strefy

mapka z lokalizacją poszczególnych stanowisk



PROJEKT WYKONAWCZY ŚCIEŻKI DYDAKTYCZNEJ W SZCZAWNIE ZDROJU			DATA: 07.2017
INWESTOR UZDROWISKOWA GMINA MIEJSKA SZCZAWNO ZDRÓJ, UL.KOŚCIUSZKI 17, 58-310 SZCZAWNO ZDRÓJ			ETAP PROJEKT WYKONAWCZY
ZESPÓŁ PROJEKTOWY			
FUNKCJA	IMIĘ I NAZWISKO	BRANŻA	PODPIS
PROJEKTANT	MGR INŻ. ARCH. MARCIN WINNICKI	SPECJALNOŚĆ ARCHITEKTONICZNA Upr. Nr 29/08/DOIA	
PROJEKTANT	MGR INŻ. ARCH. KRAJ. KATARZYNA SPERA	ARCHITEKTURA KRAJOBRAZU	
TYTUŁ RYSUNKU PROJEKT EKSPOZYCJI TABLICY- strefa kulturalna		NR RYSUNKU Załącznik nr 3	Skala 1:8

ŚCIEŻKA EDUKACYJNA W SZCZAWNIE-ZDROJU

STREFA PRZYRODNICZA

STANOWISKO NR 9

PARK ZDROJOWY I HALA SPACEROWA

Początki założenia parku przypadają na lata 30-te XIX w. W roku 1844 powierzchnia parku liczyła 3 ha. Obejmowała ona główny ciąg komunikacyjny położony bezpośrednio przy zespole budynków kuracyjnych akcentowany kolistymi klombami z kwiatami i krzewami. Na terenie ówczesnego parku znalazła się neogotycka wieża Anny, wzniesiona w 1817 r. W drugiej połowie XIX w. powierzchnia parku uległa powiększeniu zajmując pod koniec stulecia ok. 130 ha. Powstała gęsta sieć dróg spacerowych powiązanych z leśnymi duktami

Początek XX w. przyniósł dalsze przeobrażenia. Pojawił się m.in. ogród różany. Po II wojnie światowej intensywny wzrost roślinności spowodował zatarcie elementów pierwotnej kompozycji. Wśród licznych dróg spacerowych szczególnie dobrze zachowała się aleja rododendronów, która stanowi dziś główny trakt spacerowy.

WYKAZ STANOWISK

- 1 Plac Gerarda Hauptmanna
- 2 Pijalnia Wód Mineralnych
- 3 Dom Zdrojowy
- 4 Dworzysko (Dwór Idy)
- 5 Park Szwedzki
- 6 Teatr Zdrojowy
- 7 Muszla Koncertowa
- 8 Wieża Anny
- 9 Park Zdrojowy
- 10 Leśna Scena
- 11 Hala Spacerowa
- 12 Słoneczna Polana
- 13 Wzgórze Gedymina
- 14 Zakład Przyrodolecniczy



akcent kolorystyczny charakterystyczny dla danej strefy (oznaczenie strefy)

zdjęcia archiwalne

opis stanowiska zawierający najważniejsze informacje oraz zwracający uwagę na miejsca/obiekty które warto zobaczyć w obrębie stanowiska lub strefy

mapka z lokalizacją poszczególnych stanowisk



PROJEKT WYKONAWCZY ŚCIEŻKI DYDAKTYCZNEJ W SZCZAWNIE ZDROJU			DATA: 07.2017
INWESTOR UZDROWISKOWA GMINA MIEJSKA SZCZAWNO ZDRÓJ, UL.KOŚCIUSZKI 17, 58-310 SZCZAWNO ZDRÓJ			ETAP PROJEKT WYKONAWCZY
ZESPÓŁ PROJEKTOWY			
FUNKCJA	IMIĘ I NAZWISKO	BRANŻA	PODPIS
PROJEKTANT	MGR INŻ. ARCH. MARCIN WINNICKI	SPECJALNOŚĆ ARCHITEKTONICZNA Upr. Nr 29/08/DOI/A	
PROJEKTANT	MGR INŻ. ARCH. KRAJ. KATARZYNA SPERA	ARCHITEKTURA KRAJOBRAZU	
TYTUŁ RYSUNKU PROJEKT EKSPOZYCJI TABLICY- strefa przyrodnicza		NR RYSUNKU Załącznik nr 4	Skala 1:8

ŚCIEŻKA EDUKACYJNA W SZCZAWNIE-ZDROJU

STREFA TURYSTYCZNO-REKREACYJNA

STANOWISKO NR 4

DWORZYSKO, DWÓR IDY

Dwór Idy wybudowany został w latach 1842-1844 z inicjatywy Idy Hochberg, która planowała założenie tam hodowali bydła miedzego dla potrzeb uzdrowiska. Budynek wzniesiono w modnym wówczas stylu szwajcarskim.

Hrabina Ida nie doczekała końca budowy- zmarła 1 843 roku. Na jej cześć obiekt nazwano Ida Hof- Dwór Idy.

Było to jedno z ulubionych miejsc spacerowych kuracjuszy, tym bardziej, że prowadzi do niego malownicza droga.



WYKAZ STANOWISK

- 1 Plac Gerarda Hauptmanna
- 2 Pijalnia Wód Mineralnych
- 3 Dom Zdrojowy
- 4 Dworzysko (Dwór Idy)
- 5 Park Szwedzki
- 6 Teatr Zdrojowy
- 7 Muszla Koncertowa
- 8 Wieża Anny
- 9 Park Zdrojowy
- 10 Leśna Scena
- 11 Hala Spacerowa
- 12 Słoneczna Polana
- 13 Wzgórze Gedymina
- 14 Zakład Przyrodolecznicy

akcent kolorystyczny charakterystyczny dla danej strefy (oznaczenie strefy)

zdjęcia archiwalne

opis stanowiska zawierający najważniejsze informacje oraz zwracający uwagę na miejsca/ obiekty które warto zobaczyć w obrębie stanowiska lub strefy

mapka z lokalizacją poszczególnych stanowisk



PROJEKT WYKONAWCZY ŚCIEŻKI DYDAKTYCZNEJ W SZCZAWNIE ZDROJU			DATA: 07.2017
INWESTOR UZDROWISKOWA GMINA MIEJSKA SZCZAWNO ZDRÓJ, UL.KOŚCIUSZKI 17, 58-310 SZCZAWNO ZDRÓJ			ETAP PROJEKT WYKONAWCZY
ZESPÓŁ PROJEKTOWY			
FUNKCJA	IMIĘ I NAZWISKO	BRANŻA	PODPIS
PROJEKTANT	MGR INŻ. ARCH. MARCIN WINNICKI	SPECJALNOŚĆ ARCHITEKTONICZNA Upr. Nr 29/08/DOIA	
PROJEKTANT	MGR INŻ. ARCH. KRAJ. KATARZYNA SPERA	ARCHITEKTURA KRAJOBRAZU	
TYTUŁ RYSUNKU PROJEKT EKSPOZYCJI TABLIC- strefa turystyczno-rekreacyjna		NR RYSUNKU Załącznik nr 5	Skala 1:8

ŚCIEŻKA EDUKACYJNA W SZCZAWNIE-ZDROJU

STREFA WIDOKOWA

STANOWISKO NR 8

WIEŻA ANNY

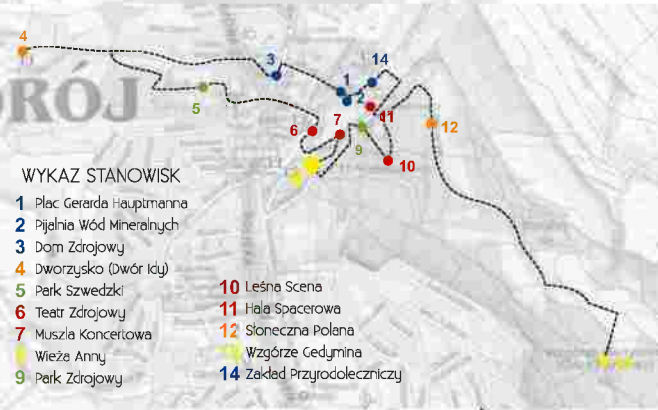
Wieża Anny wzięła swą nazwę od Hrabiny Anny von Hochberg księżniczki von Anhalt-Köthen Pless. Murowana w latach 1817-1818 jest najstarszą budowlą w Szczawnie-Zdroju.

Wzniesiona jako wieża widokowa według pomysłu założyciela uzdrowiska Augusta Zemplina. Rozciąga się stąd ograniczony widok na najstarszą część uzdrowiska. Wieża była remontowana w latach 90-tych XX wieku.



WYKAZ STANOWISK

- 1 Plac Gerarda Hauptmanna
- 2 Pijalnia Wód Mineralnych
- 3 Dom Zdrojowy
- 4 Dworzysko (Dwór Idy)
- 5 Park Szwedzki
- 6 Teatr Zdrojowy
- 7 Muszla Koncertowa
- 8 Wieża Anny
- 9 Park Zdrojowy
- 10 Leśna Scena
- 11 Hala Spacerowa
- 12 Słoneczna Polana
- 13 Wzgórze Cedymina
- 14 Zakład Przyrodolecznicy



akcent kolorystyczny
charakterystyczny
dla danej strefy
(oznaczenie strefy)

zdjęcia archiwalne

opis stanowiska zawierający najważniejsze
informację oraz zwracający uwagę na miejsca/
obiekty które warto zobaczyć w obrębie stanowiska
lub strefy

mapka z lokalizacją poszczególnych stanowisk



PROJEKT WYKONAWCZY ŚCIEŻKI DYDAKTYCZNEJ W SZCZAWNIE ZDROJU			DATA: 07.2017
INWESTOR UZDROWISKOWA GMINA MIEJSKA SZCZAWNO ZDRÓJ, UL.KOŚCIUSZKI 17, 58-310 SZCZAWNO ZDRÓJ			ETAP PROJEKT WYKONAWCZY
ZESPÓŁ PROJEKTOWY			
FUNKCJA	IMIĘ I NAZWISKO	BRANŻA	PODPIS
PROJEKTANT	MGR INŻ. ARCH. MARCIN WINNICKI	SPECJALNOŚĆ ARCHITEKTONICZNA Upr. Nr 29/08/DOIA	
PROJEKTANT	MGR INŻ. ARCH. KRAJ. KATARZYNA SPERA	ARCHITEKTURA KRAJOBRAZU	
TYTUŁ RYSUNKU PROJEKT EKSPOZYCJI TABLICY- strefa widokowa		NR RYSUNKU Załącznik nr 6	Skala 1:8